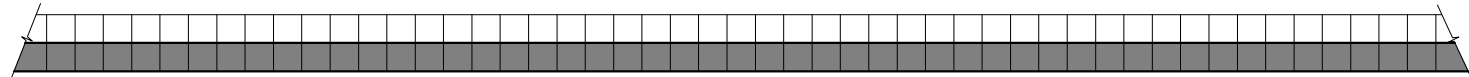


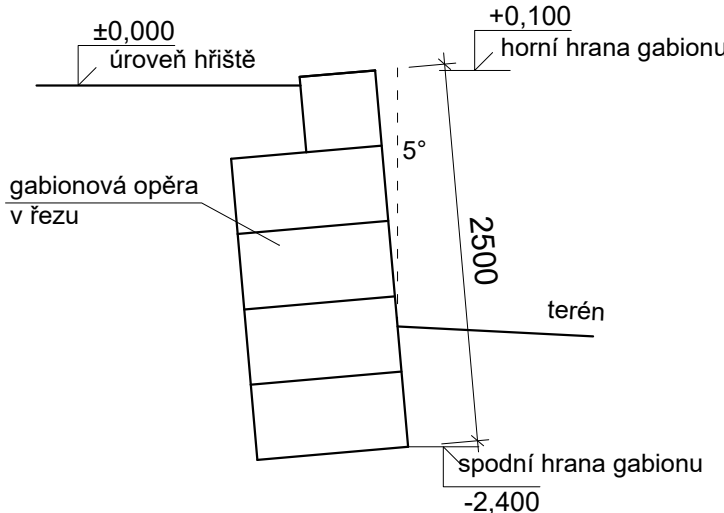
Půdorysné schéma:

Legenda:

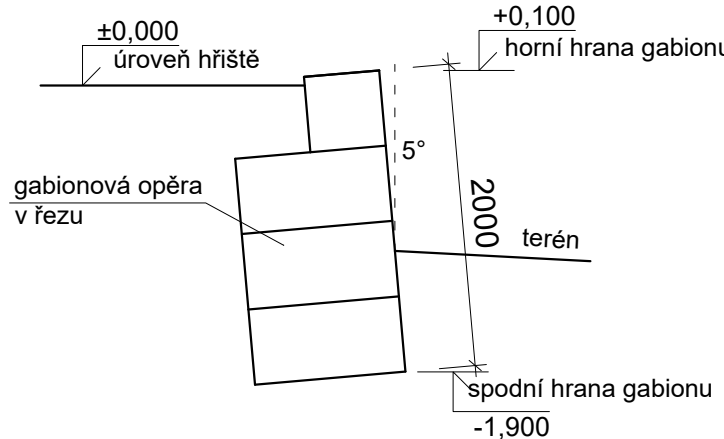
- gabiony viditelné
 gabiony skryté



Řez 1-1:



Řez 2-2:

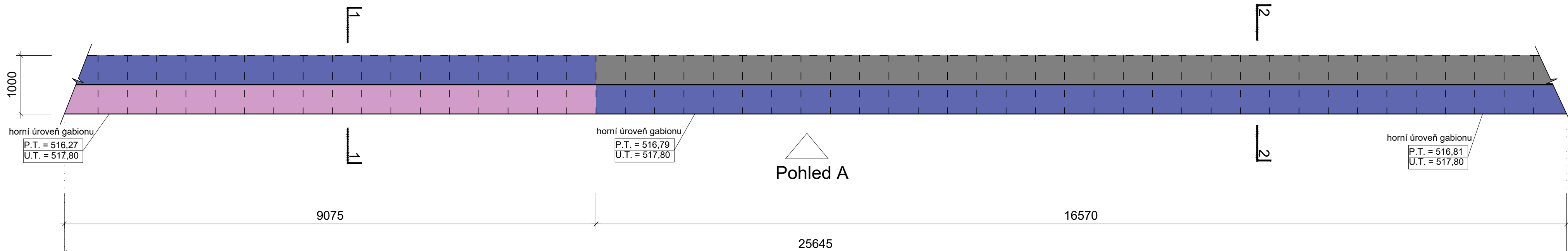


POZNÁMKY GABIONOVÉ STĚNY:

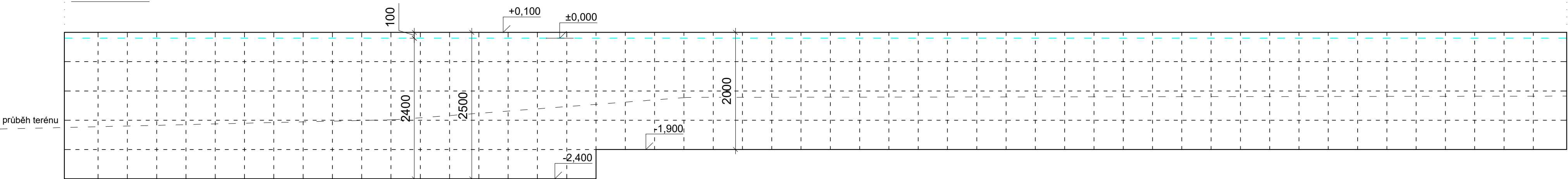
- BLOKY JSOU NAVRŽENY NA ROZMĚR 500x500x500 mm
- SCHÉMA VYCHÁZÍ ZE STATICKÉHO VÝPOČTU, NUTNO ZKOORDINOVAT SE STATICKOU ČÁSTÍ, PODROBNÝ POPIS STĚN VIZ. STATICKÁ ČÁST
- ZALOŽENÍ DO HLoubKY -1900 A -2400 mm POD ÚROVEŇ POVRCHU HŘIŠTĚ (0,000)
- KONSTRUKCE BUDE ŘEŠENA V SOUČINNOSTI S VYBRANÝM VÝROBCEM
- VÝPLŇOVÉ KAMENIVO BUDE VYBRÁNO NA ZÁKLADĚ VZORNÍKU VÝROBCE
- GABIONOVÁ STĚNA BUDE VYSLÁDÁNA POD ÚHELEM 5°
- SMĚREM DO SVAHU BUDE POLOŽENA NA DNO VÝKOPU DRENÁŽ, STĚNA BUDE OPATŘENA GEOTEXTÍLIÍ
- ZÁKLADOVÉ POMĚRY A ZÁKLADY POSODUIT INDIVIDUÁLNĚ DLE KONKRÉTNÍCH PODMÍNEK
- ODPOVĚDNOST ZA POSOUZENÍ ZALOŽENÍ GABIONU PŘEBÍRÁ STAVEBNÍ DOZOR ČI DODAVATEL STAVBY
- VEŠKERÉ HUTNĚNÉ NÁSYPY A VRSTVY HUTNIT PO 150 - 200 mm TLAKEM 40MPa
- NA STAVBĚ BUDE HLOUBKA ZALOŽENÍ PŘÍZPŮSOBENA SKLONU TERÉNU, ZÁKLADOVÝM POMĚRUM A HLOUBCE ZALOŽENÍ INŽ.SÍTÍ. ZÁKLADOVÁ SPÁRA GABIONU MUSÍ ZASAHOVAT MIN. 400 mm POD P.T.

Legenda:

- gabionová opěrná stěna 3ks
 gabionová opěrná stěna 4ks
 gabionová opěrná stěna 5ks



Pohled A:



Akce : Hřiště u ZŠ	
pozemek parc.č. 561/28,99/226, obec: Habartov [560359] k.ú. Habartov [636339], okres: Sokolov	
Stavebník :	Město Habartov náměstí Přátelství 112, 357 09 Habartov, IČO: 00259314, DIČ: CZ00259314
Projektant :	Ing. arch. Lubomír Korčák Chválenice 17, 332 05, Chválenice, IČO: 721 146 06
Odpovědný projektant: Ing. arch. Lubomír Korčák	
Vypracoval: Ing. arch. Pavel Pecháček Denisa Krasilýnec	
Stupeň dokumentace: DUR+DSP+DPS	Část dokumentace: D - výkresová dokumentace
Díl dokumentace: D.12 - Areálové oplocení a opěrné stěny	
Obsah výkresu:	Paré:
Jihozápadní gabionová stěna	
Datum: 5/2025 Formát: 420x840 Č. výkresu:	
Měřítko: 1:50 Zakázka:	D.12.1.04